





PROJEKTUOJAMI NUOLYDŽIAI IR ATSTUMAI																																								
PROJEKTUOJAMI AUKŠČIAI	3.85	4.18	4.30	4.48	4.67	4.73 4.73	4.66	4.58	4.46	4.26	4.06	3.97	3.86	3.66	3.46	3.26	3.14	3.06	2.87	2.73	2.72	2.74	2.80	2.81	2.89	2.97	3.05	3.13	3.21	3.29	3.37	3.45	3.53	3.61	3.69	3.77	3.85			
ESAMI AUKŠČIAI	3.85	4.21	4.33	4.43 4.58	4.50	4.28	4.00	4.00	3.75	3.50	3.00 3.00 2.50	2.50	2.50	2.25	2.0	2.25	2.25	2.0	2.0	2.0	2.0	2.0	2.0	2.0	2.0	2.0	2.0	2.25	2.5	2.5	2.25	2.25	2.0	2.0	2.25	2.5	2.5	2.5		
PIKETAI IR ATSTUMAI		20	12	8 3 17	20	20	3 17	4.3 14.7	9.0 11.0 8.4 5.6 1.52 5.2 9.0 6.0 5.0 1.5 11.0 10.0 10.0 18.0	2 2 18.0	10.0 10.0 10.0 10.0 20.0	13.0 7.0 15.0	5.0 8.0 12.0 9.0 9.0	2 2.6 2 2 4	20	20	13	7	11	9	2 4.5 13.5	20	10	10	3.5															

SUTARTINIAI PAŽYMĖJIMAI

- 

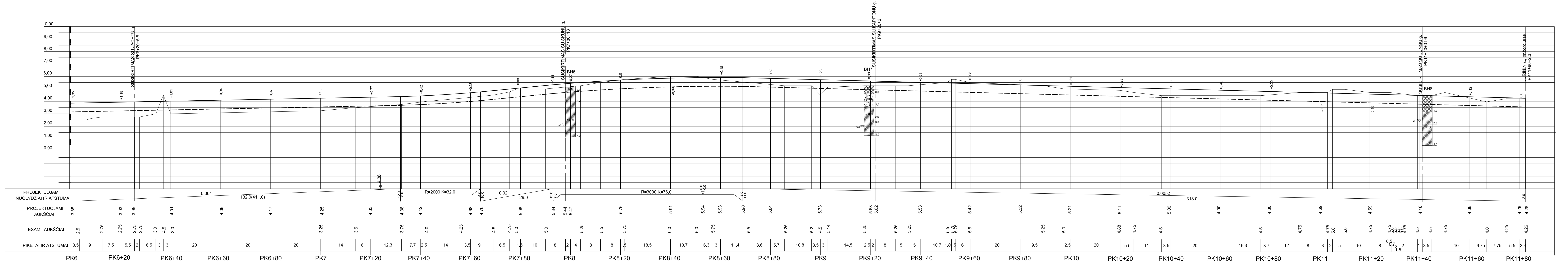
Dirbtinis gruntas, juodžemis, smėlis, žvyras
- 

Molingas smėlis(CISa), purus
- 

Dulkingas smėlingas molis(sasiCI), kietai plastingas
- 

Nusistovėjęs gruntinio vandens lygis

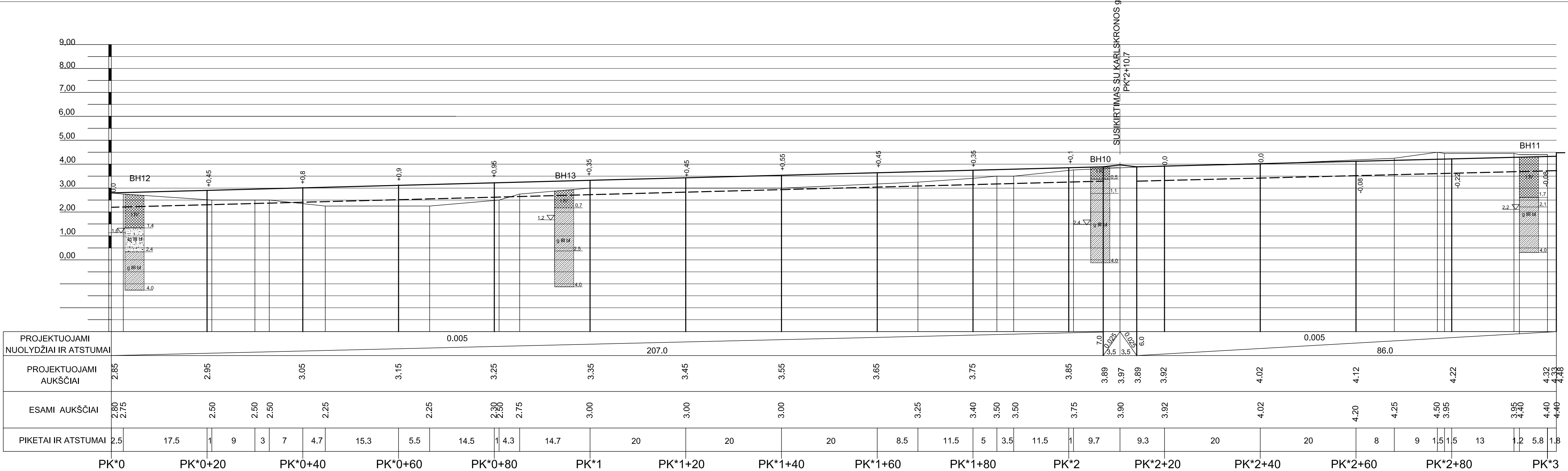
Atestato Nr. 3305	Projektuotojas UAB "NEMUNO DELTOS PROJEKTAI" Turgaus g.5, Šilutė Tel. 8-441-51443				Objektas: Inžinerinių tinklų (vanden tiekio, buitinų ir lietaus nuotekų, telekomunikacijų, dujų tiekio, gatvių apšvietimo) iki skylių ribų bei susisiekimo komunikacijų statyba teritorijoje Taikos pr., Smeltalės upės ir Jūrininkų pr.			
	4312	PV	G.VENCKIUS	2011 06	KARLSKRONOS g-vės (PK0 iki PK6) IŠILGINIS PROFILIS. M hor. 1:500, M vert. 1:100			
	21721	PDV	G.VENCKIUS	2011 06				
	Statytojas TP GNSB "Kuršių namai"				Dokumentas NDP-11 759 TP-S(SP)-04-1		Lapas 1	Lapų 2



SUTARTINIAI PAŽYMĖJIMAI

- Augalinis sluoksnis(Ts)
- Smulkiai žvyringas vid. rupumo smėlis(fgrMSa), vidutinio tankumo
- Dirbtinis gruntas, juodžemis, smėlis, žvyras
- Dulkingas smėlingas molis(sasiCI), kietai plastingas
- Nusistovėjęs gruntinio vandens lygis

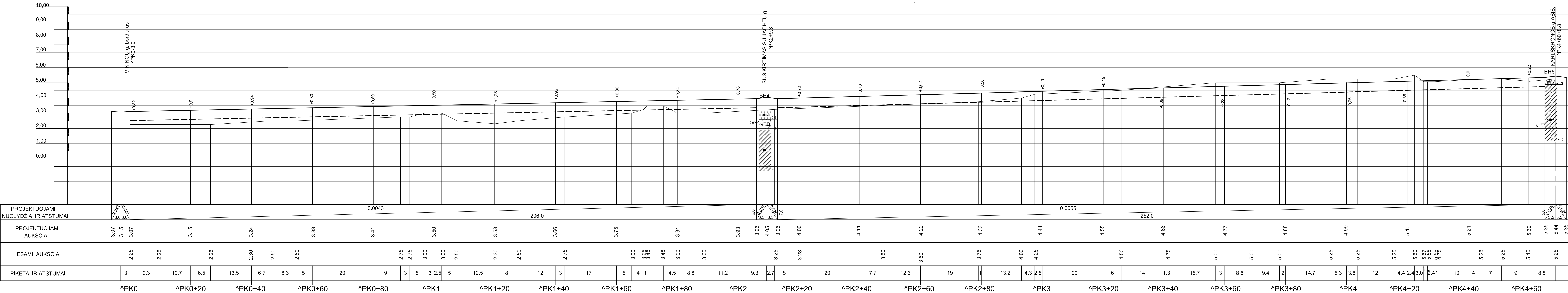
Atestato Nr. 3305	Projektuotojas UAB "NEMUNO DELTOS PROJEKTAI" Turgaus g.5, Šilutė Tel. 8-441-51443			Objektas: Inžinerinių tinklų (vandentiekio, buitinių ir lietaus nuotekų, telekomunikacijų, dujųolekto, gatvių apšvietimo) iki skyrybų ribų bei susisiekimo komunikacijų statyba teritorijoje Talikos pr., Smeltalės upės ir Jūrininkų pr. Klaipėda, Karlskronos, tiltų, Škunų, Kurėnų, Jachtų, Vikių gatvės			
	4312	PV	G.VENCKUS	2011 06	Brėžinys	KARLSKRONOS g-vės (PK6 iki PK11+80) IŠILGINIS PROFILIS. M hor. 1:500, M vert. 1:100	Laidų 0
	21721	PDV	G.VENCKUS	2011 06	Dokumentas	NDP-11 759 TP-S(SP)-04-2	Lapas 2 Lapų 2
TP	Statytojas GNSB "Kuršių namai"						



SUTARTINIAI PAŽYMĖJIMAI

- Dirbtinis gruntas, juodžemis, smėlis, žvyras
- Smulkiai žvyringas vid. rupumo smėlis(fgrMSa), vidutinio tankumo
- Dulkingas smėlingas molis(sasiCI), kietai platingas
- Nusistovėjęs gruntinio vandens lygis

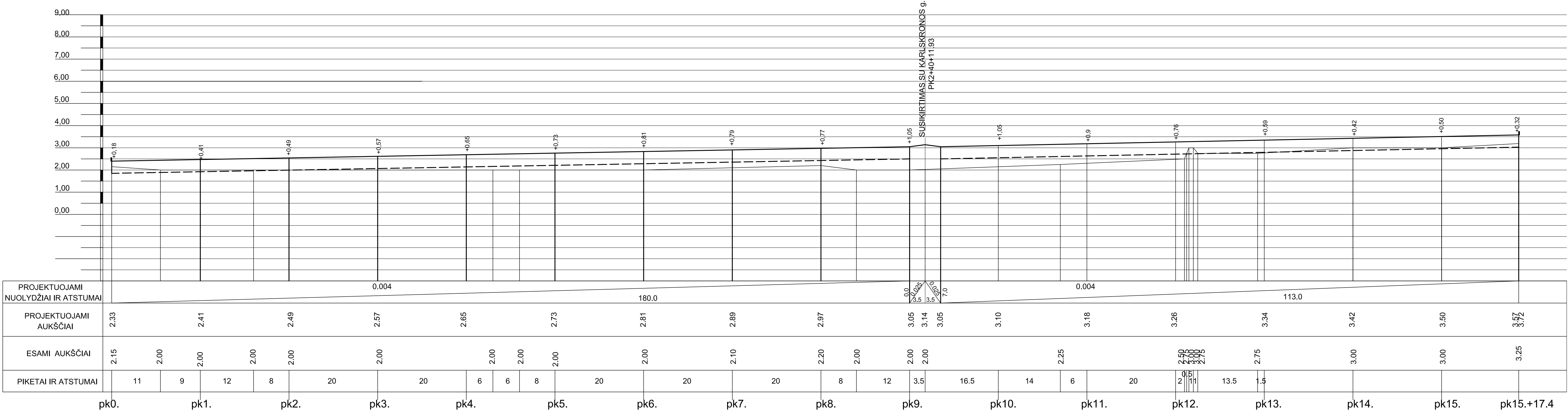
Atestato Nr. 3305	Projektuotojas UAB"NEMUNO DELTOS PROJEKTAI" Turgaus g.5, Šilutė Tel. 8-441-51443				Objektas: Inžinerinių tinklų (vandentiekio, buitinių ir lietaus nuotekų, telekomunikacijų, dujotiekio, gatvių apšvietimo) iki sklypų ribų bei susisiekimo komunikacijų statyba teritorijoje Talkos pr., Smeltalės upės ir Jūrininkų pr. Adresas: Klaipėda, Karlskronos, Irklių, Škunų, Kurėnų, Jachtų, Vikingų gatvės			
	4312	PV	G.VENCKUS		2011 06	Brėžinys IRKLIŲ g-vės IŠILGINIS PROFILIS, M hor. 1:500, M vert. 1:100	Laida	
	21721	PDV	G.VENCKUS		2011 06		0	
TP	Statytojas GNSB "Kuršių namai"				Dokumentas NDP-11 759 TP-S(SP)-05		Lapas	Lapų
							1	1



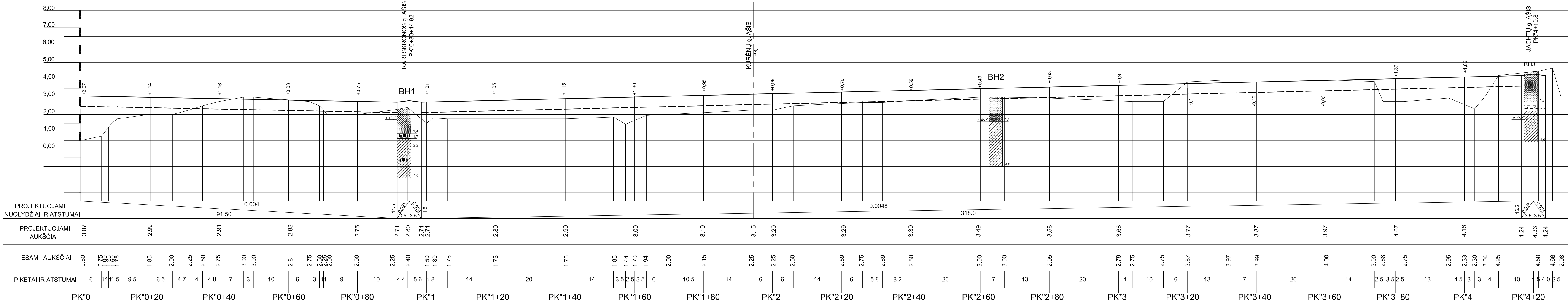
SUTARTINIAI PAŽYMĖJIMAI

- Smulkiai žvyringas vid. rupumo smėlis(fgrMSa), vidutinio tankumo
- Augalinis sluoksnis(Ts)
- Dulkingas smėlingas molis(sasiCI), kietai plastingas
- Nusistovėjęs gruntinio vandens lygis

Atestato Nr. 3305	Projektuotojas UAB"NEMUNO DELTOS PROJEKTAI" Turgaus g.5, Šilutė Tel. 8-441-51443				Objektas: Inžinerinių tinklų (vandentiekio, buitinių ir liaus nuotekų, telekomunikacijų, dujotiekio, gatvių apšvietimo) iki skylių ribų bei susisiekimo komunikacijų statyba teritorijoje Taikos pr., Smeltalės upės ir Jūrininkų pr.			
	4312	PV	G.VENCKUS	2011 06	Brėžinys KURĖNŲ g-vės IŠILGINIS PROFILIS. M hor. 1:500, M vert. 1:100			
21721	PDV	G.VENCKUS		2011 06	Adresas: Klaipėda, Karlskronos, Irlių, Škunų, Kurėnų, Jachtų, Vikingų gatvės			
TP	Statytojas GNSB "Kuršių namai"				Dokumentas NDP-11 759 TP-S(SP)-07			Lapas 1
								Lapų 1



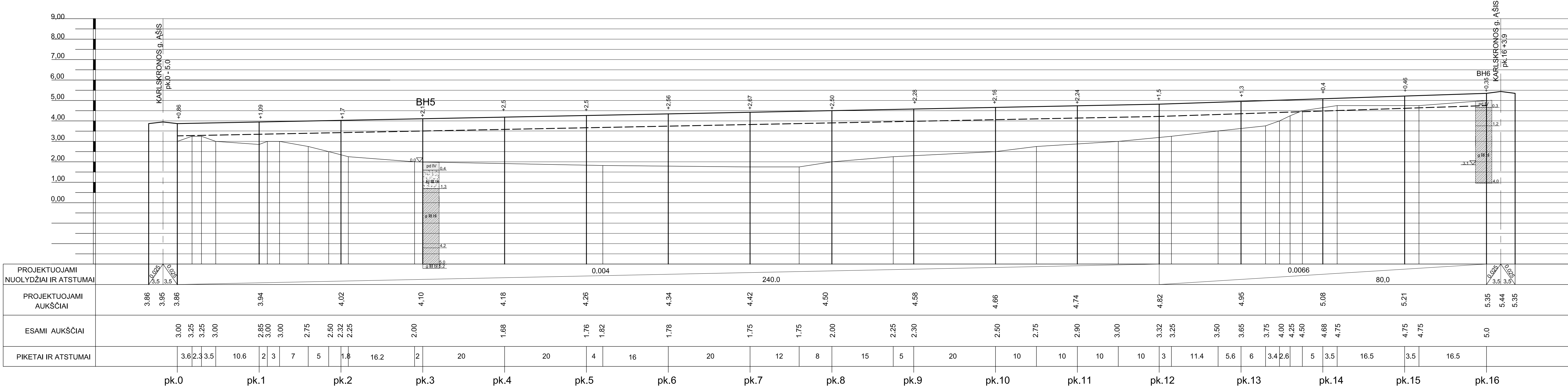
Atestato Nr. 3305	Projektuotojas UAB"NEMUNO DELTOS PROJEKTAI" Turgaus g.5, Šilutė Tel. 8-441-51443				Objektas: Inžinerinių tinklų (vandentiekio, buitinių ir lietaus nuotekų, telekomunikacijų, dujotiekio, gatvių apšvietimo) iki sklypų ribų bei susisiekimo komunikacijų statyba teritorijoje Taikos pr., Smeltalės upės ir Jūrininkų pr. Adresas: Klaipėda, Karlskronos, Irklų, Škunų, Kurėnų, Jachtų, Vikingų gatvės		
	4312	PV	G.VENCKUS		2011 06	Brėžinys SKERSGATVIO g-vės IŠILGINIS PROFILIS, M hor. 1:500, M vert. 1:100	Laida
	21721	PDV	G.VENCKUS		2011 06		0
TP	Statytojas GNSB "Kuršių namai"				Dokumentas NDP-11 759 TP-S(SP)-08		
					Lapas		Lapų
					1		1



SUTARTINIAI PAŽYMĖJIMAI

- Dirbtinis gruntas, juodžemis, smėlis, žvyras
- Molingas smėlis(CISa), purus
- Dulkingas smėlingas molis(sasiCI), kietai plastingas
- Nustatovėjęs gruntinio vandens lygis

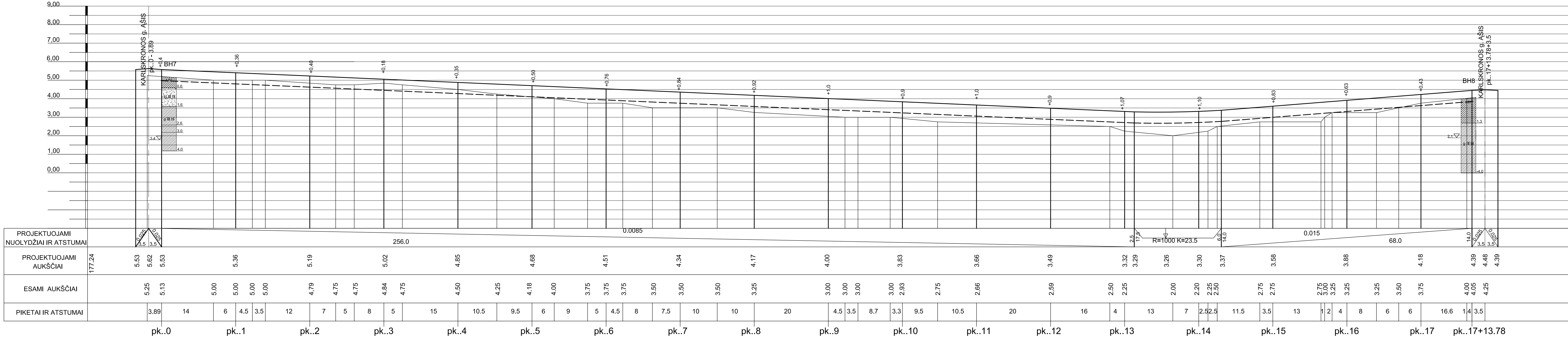
Atestato Nr. 3305	Projektuotojas UAB"NEMUNO DELTOS PROJEKTAI" Turgaus g.5, Šilutė Tel. 8-441-51443				Objektas: Inžinerinių tinklų (vandentiekio, buitinių ir lietaus nuotekų, telekomunikacijų, dujųotiekio, gatvių apšvietimo) iki skylių ribų bei susisiekimo komunikacijų statyba teritorijoje Talkos pr., Smeltalės upės ir Jūrininkų pr.	
	4312	PV	G.VENCKUS	2011 06	Brėžinys VIKINGŲ g-vės IŠILGINIS PROFILIS, M hor. 1:500, M vert. 1:100	Laida 0
	21721	PDV	G.VENCKUS	2011 06		
Statytojas TP		GNSB "Kuršių namai"			Dokumentas NDP-11 759 TP-S(SP)-09	Lapas 1
						Lapų 1



SUTARTINIAI PAŽYMĖJIMAI

- Smulkiai žvyringas vid. rupumo smėlis(fgrMSa), vidutinio tankumo
- Augalinis sluoksnis(Ts)
- Dulkingas smėlingas molis(sasiCI), minkštai plastingas
- Dulkingas smulkus smėlis(siFSa), labai tankus
- Nusistovėjęs gruntinio vandens lygis

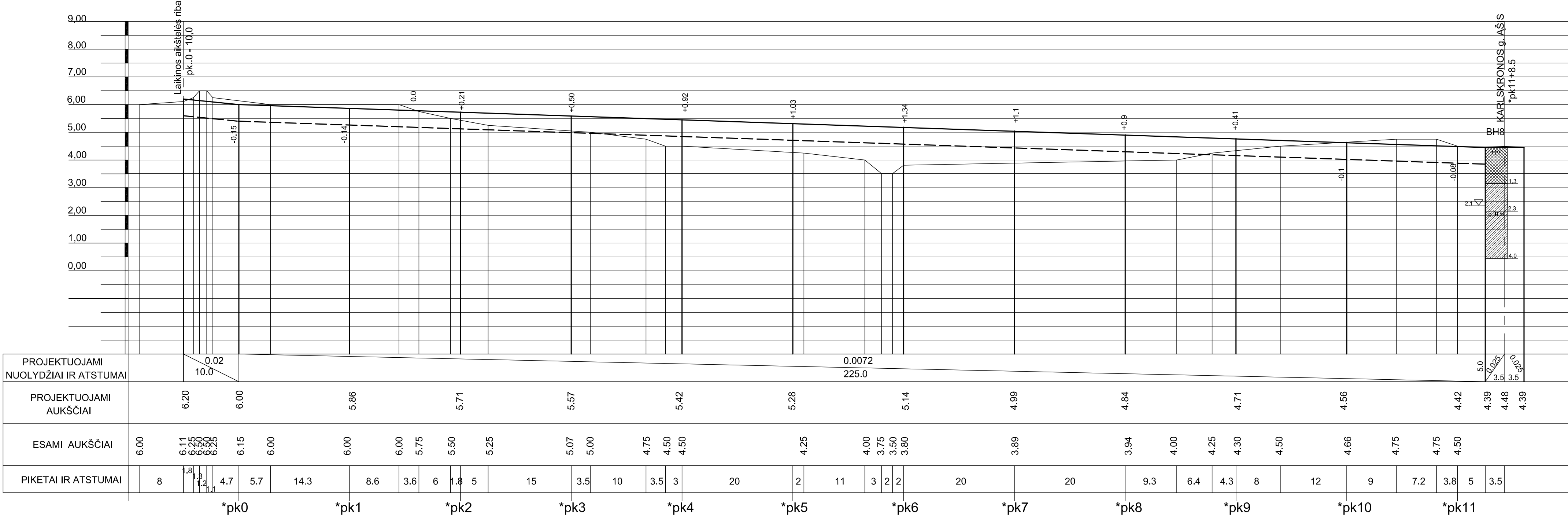
Atestato Nr. 3305	Projektuotojas UAB "NEMUNO DELTOS PROJEKTAI" Turgaus g.5, Šilutė Tel. 8-441-51443				Objektas: Inžinerinių tinklų (vandentiekio, buitinių ir lietaus nuotekų, telekomunikacijų, dujotiekio, gatvių apšvietimo) iki sklypų ribų bei susisiekimo komunikacijų statyba teritorijoje Taikos pr., Smeltalės upės ir Jūrininkų pr. Adresas: Klaipėda, Karlskronos, Irklų, Skunų, Kurėnų, Jachtų, Vikingų gatvės				
	4312	PV	G.VENCKUS		2011 06	Brėžinys ŠKUNŲ g-vės IŠILGINIS PROFILIS, M hor. 1:500, M vert. 1:100	Laida		
	21721	PDV	G.VENCKUS		2011 06		0		
TP	Statytojas GNSB "Kuršių namai"				Dokumentas NDP-11 759 TP-S(SP)-10			Lapas	Lapų
								1	1



SUTARTINIAI PAŽYMĖJIMAI

- Smulkiai žvyringas vid. rupumo smėlis(fgrMSa), vidutinio tankumo
- Dirbtinis gruntas, juodžemis, smėlis, žvyras
- Dulkingas smėlingas molis(sasiCI), kietai plastingas
- Nustatovėjęs gruntinio vandens lygis

Atestato Nr. 3305		Projektuotojas UAB"NEMUNO DELTOS PROJEKTAI" Turgaus g.5, Šilutė Tel. 8-441-51443			Objektas: Inžinerinių tinklų (vandentiekio, buitinių ir ūkinių nuotekų, telekomunikacijų, dujų tiekimo, gatvių apšvietimo) iki sklypų ribų bei susisiekimo komunikacijų statyba teritorijoje Taikos pr., Smeltalės upės ir Jūrininkų pr. Adresas: Klaipėda, Karlskronos, Irklų, Škunų, Kurėnų, Jachtų, Vikingų gatvės			
4312	PV	G.VENCKUS		2011 06	Brėžinys KAPITONŲ g-vės IŠILGINIS PROFILIS, M hor. 1:500, M vert. 1:100	Laida		
21721	PDV	G.VENCKUS		2011 06		0		
TP	Statytojas GNSB "Kuršių namai"				Dokumentas NDP-11 759 TP-S(SP)-11		Lapas	Lapų
							1	1



PROJEKTUOJAMI NUOLYDŽIAI IR ATSTUMAI	0.02 10.0		0.0072 225.0																								5.0 3.5		0.02 3.5																										
PROJEKTUOJAMI AUKŠČIAI	6.20	6.00	5.86				5.71				5.57				5.42				5.28				5.14				4.99				4.84				4.71				4.56				4.42				4.39	4.48	4.39						
ESAMI AUKŠČIAI	6.00	6.11 6.25 6.30 6.39 6.25	6.15	6.00	6.00				6.00	5.75	5.50	5.25	5.07				5.00	4.75				4.50	4.50	4.25				4.00				3.75	3.50	3.80	3.89				3.94				4.00	4.25	4.30	4.50	4.66	4.75	4.75	4.50					
PIKETAI IR ATSTUMAI	8	1.8 1.3 1.2 1.1	4.7	5.7	14.3				8.6	3.6	6	1.8	5	15				3.5	10	3.5	3	20				2	11				3	2	2	20				20				9.3	6.4	4.3	8	12				9	7.2	3.8	5	3.5	

SUTARTINIAI PAŽYMĖJIMAI

- Dirbtinis gruntas, juodžemis, smėlis, žvyras
- Dulkingas smėlingas molis(sasiCI), kietai plastingas
- Nusistovėjęs gruntinio vandens lygis

Atestato Nr. 3305	Projektuotojas UAB "NEMUNO DELTOS PROJEKTAI" Turgaus g.5, Šilutė Tel. 8-441-51443				Objektas: Inžinerinių tinklų (vandentiekio, buitinių ir lietaus nuotekų, telekomunikacijų, dujotiekio, gatvių apšvietimo) iki sklypų ribų bei susisiekimo komunikacijų statyba teritorijoje Taikos pr., Smeltalės upės ir Jūrininkų pr. Adresas: Klaipėda, Karlskronos, Irlklų, Škunų, Kurėnų, Jachtų, Vikingų gatvės			
	4312	PV	G.VENCKUS	2011 06	Brėžinys			Laida
	21721	PDV	G.VENCKUS	2011 06	JUNGŲ g-vės IŠILGINIS PROFILIS, M hor. 1:500, M vert. 1:100			0
TP	Statytojas GNSB "Kuršių namai"				Dokumentas			Lapas
					NDP-11 759 TP-S(SP)-12			Lapų
				1	1			

Technical cross-section drawing of a road structure. The drawing shows the profile of the road surface and the underlying layers, including the subgrade, base, and pavement. Key features include:

- Left Side (SKLYPO RIBA):** Elevation 80 (Skaldos išlakų išlyg. sl. h=3cm), Elevation 45 (Smėlis k.>1.0m/paraž h=24cm). Dimensions: 1.35, 0.08, 1.5, 0.08, 2.5, 0.15.
- Center:** Elevation 120 (Viršutinis asfaltbetonio sluoksnis 0/22-A h=8cm), Elevation 100 (Apatinis asfaltbetonio sluoksnis 0/22-A h=8cm), Elevation 45 (Smėlis k.>1.0m/paraž h=38cm). Dimensions: 4.5, 30.50, 4.5, 0.15.
- Right Side (SKLYPO RIBA):** Elevation 120 (Viršutinis asfaltbetonio sluoksnis 0/16-V h=4cm), Elevation 100 (Apatinis asfaltbetonio sluoksnis 0/22-A h=8cm), Elevation 45 (Smėlis k.>1.0m/paraž h=38cm). Dimensions: 5.0, 0.15, 1.5, 0.08, 9.70.

 The drawing also includes labels for various components such as 'Vejos bortai', 'Gatvės bortas', and 'Ivažiavimo bortas', along with their respective elevations and dimensions.

SKLYPO RIBA

NUO IRKLŲ G. IKI JŪRININKŲ PR. M 1:100

Betoninės plytelės h=6cm
 Skaldos išlakų išlyg. sl. h=3cm
 Skaldos pagrindo sl. h=15cm
 Smėlis k.>1.0m/para h=24cm

Viršutinis asfaltbetonio sluoksnis 0/16-V h=4cm
 Apatinis asfaltbetonio sluoksnis 0/22-A h=8cm
 Skaldos pagrindo sluoksnis h=20cm
 Smėlis k.>1.0m/para h=38cm

Betoninės plytelės h=6cm
 Skaldos išlakų išlyg. sl. h=3cm
 Skaldos pagrindo sl. h=15cm
 Smėlis k.>1.0m/para h=24cm

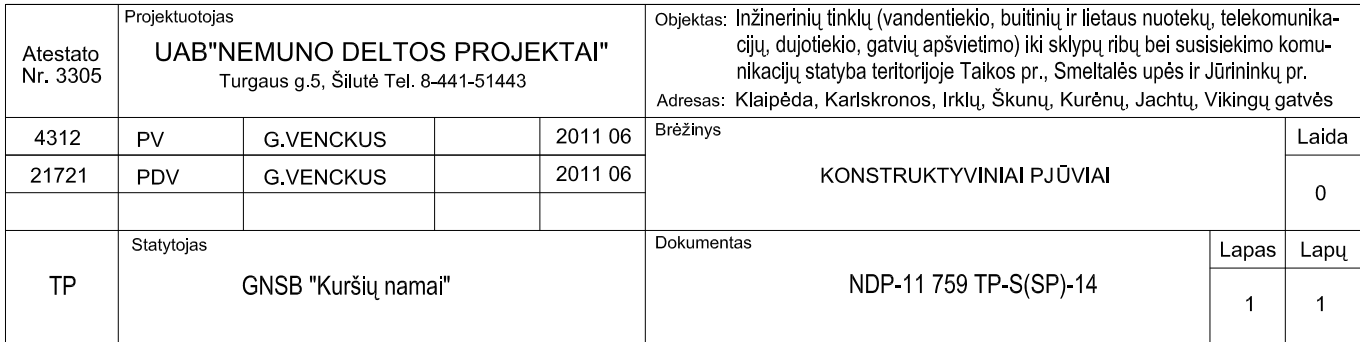
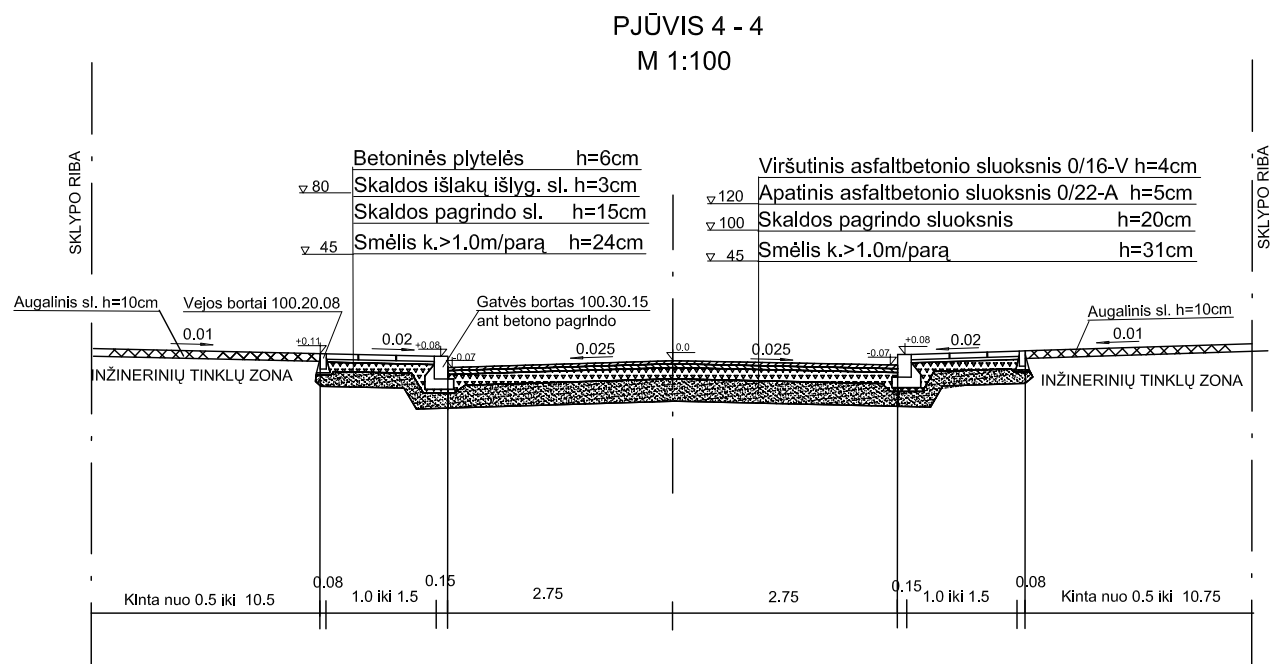
Augalinis sl. h=10cm
 Vejos bortai 100.20.08
 Augalinis sl. h=10cm

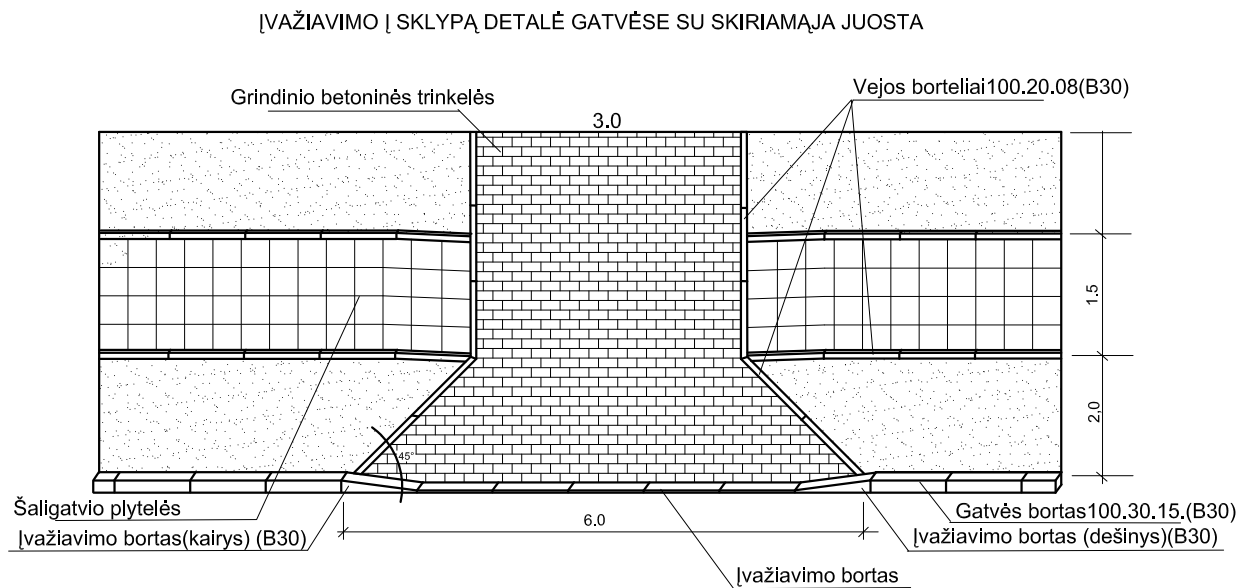
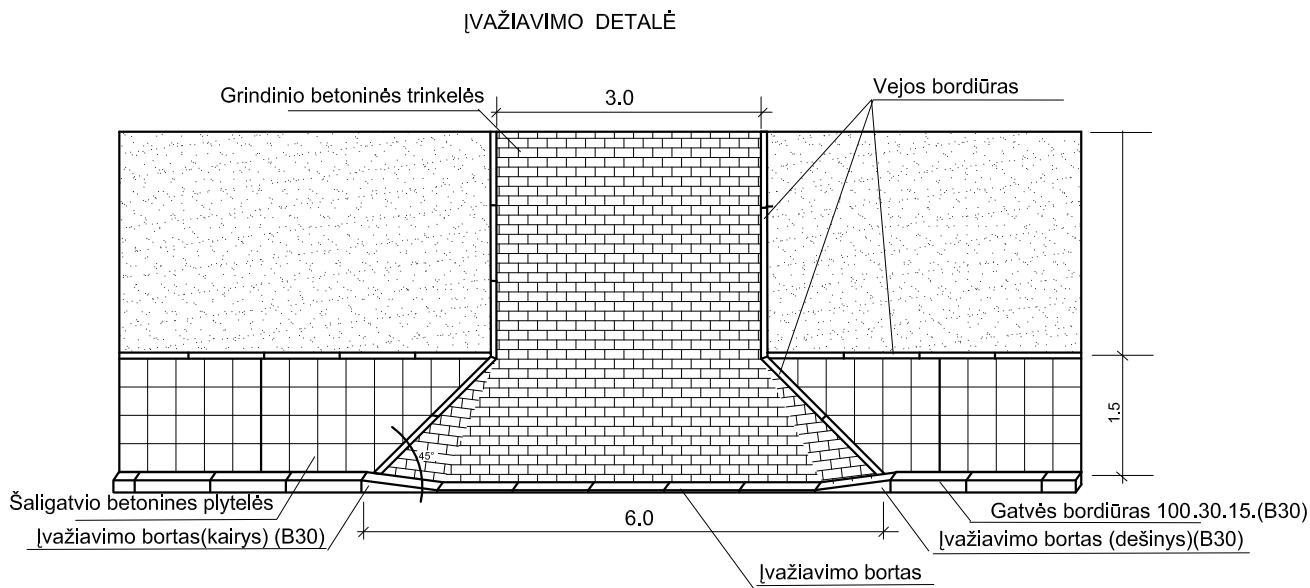
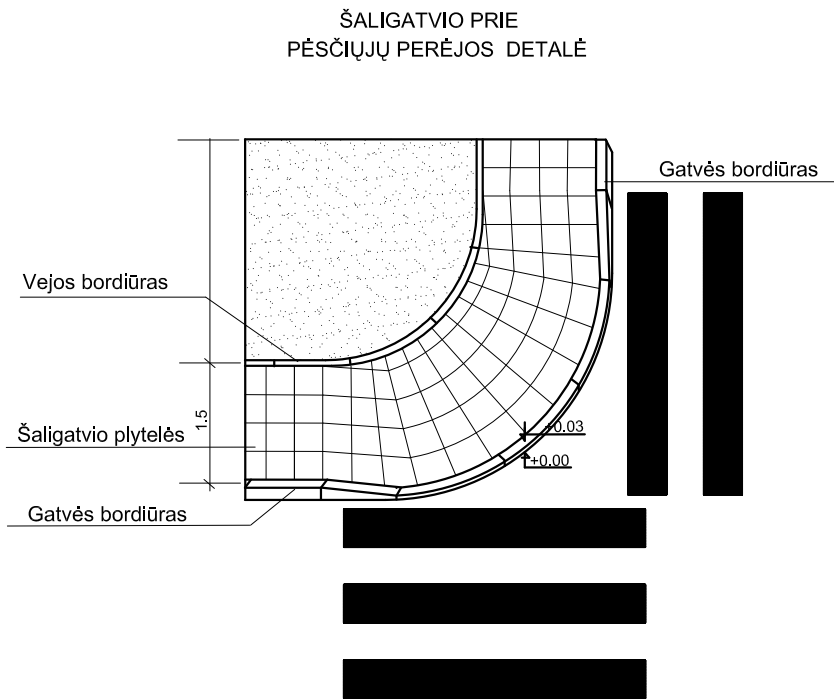
0.01
 0.02
 0.025
 0.0
 0.025
 0.01

0.08
 1.5
 2.5
 3.5
 3.5
 2.5
 1.5
 0.08

Kinta nuo 7.3 iki 12.0
 40.0
 Kinta nuo 7.3 iki 12.0

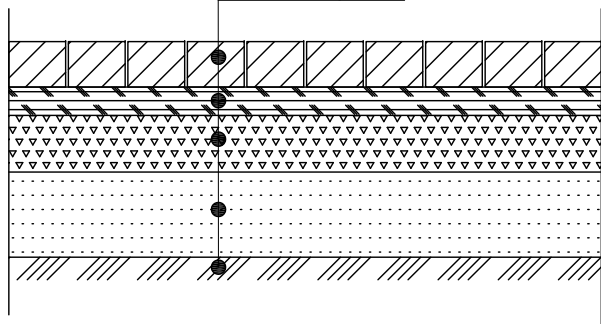
Atestato Nr. 3305		Projektuotojas UAB"NEMUNO DELTOS PROJEKTAI" Turgaus g.5, Šilutė Tel. 8-441-51443			Objektas: Inžinerinių tinklų (vandentiekio, buitinių ir lietaus nuotekų, telekomunikacijų, dujotiekio, gatvių apšvietimo) iki sklypų ribų bei susisiekimo komunikacijų statyba teritorijoje Taikos pr., Smeltalės upės ir Jūrininkų pr. Adresas: Klaipėda, Karlskronos, Irklų, Škunų, Kurėnų, Jachtų, Vikingų gatvės			
4312	PV	G.VENCKUS		2011 06	Brėžinys KONSTRUKTYVINIAI PJŪVIAI			Laidų
21721	PDV	G.VENCKUS		2011 06				0
TP	Statytojas GNSB "Kuršių namai"				Dokumentas NDP-11 759 TP-S(SP)-13			Lapas
								1



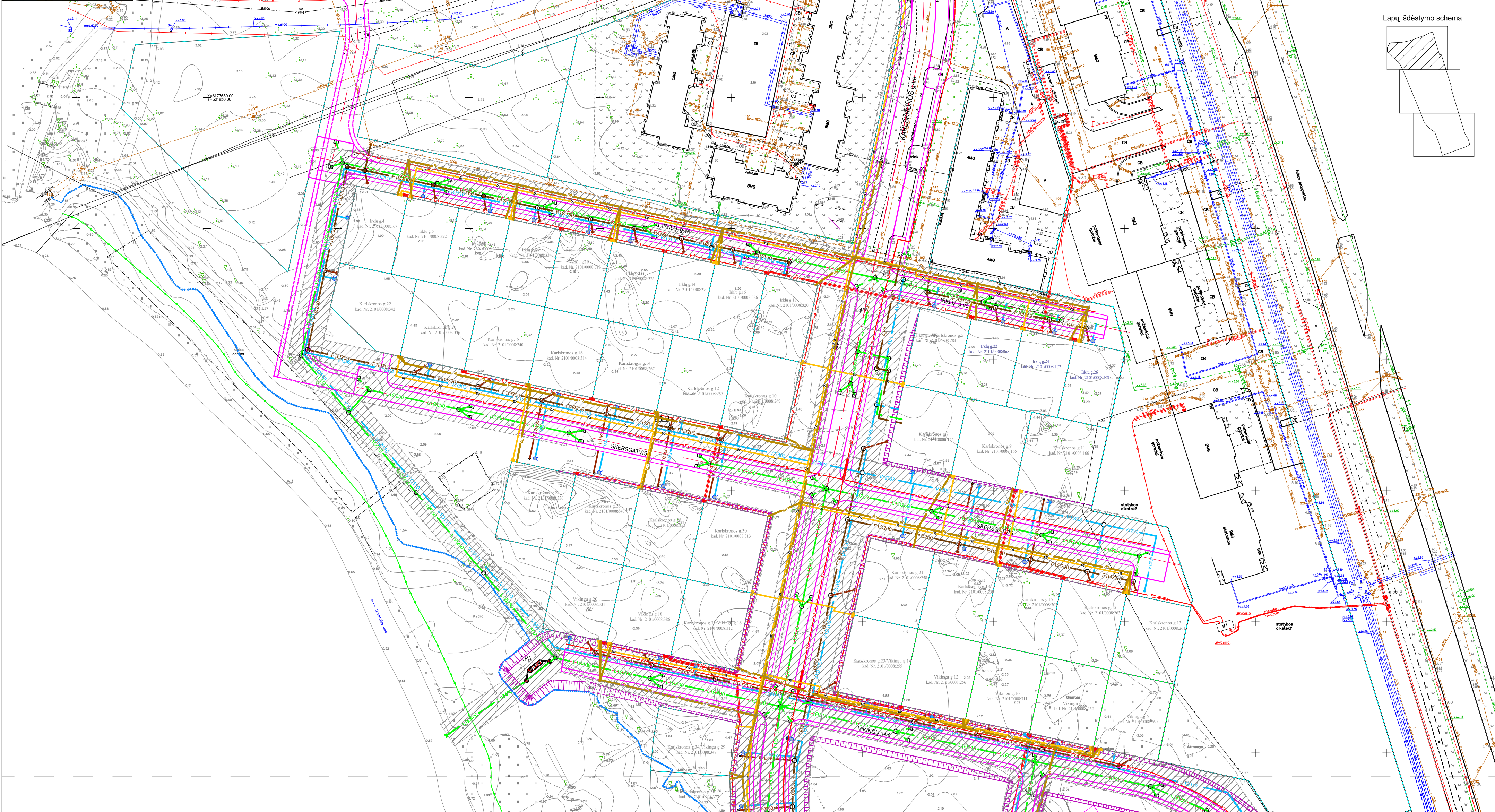


ĮVAŽIAVIMO Į SKLYPĄ DANGOS SUDĖTIS

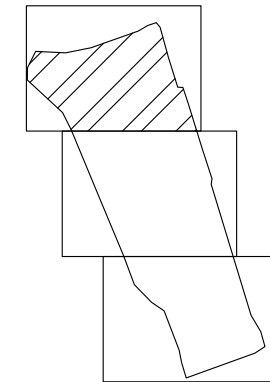
- Betoninės trinkelės h=8cm
- Skaldos išlakų išlyg. sl. h=3cm
- Skaldos pagrindo sl. h=15cm
- Smėlis k.>1.0m/para h=24cm
- Sutankintas gruntas



Atestato Nr. 3305	Projektuotojas UAB"NEMUNO DELTOS PROJEKTAI" Turgaus g.5, Šilutė Tel. 8-441-51443				Objektas: Inžinerinių tinklų (vandentiekio, buitinių ir lietaus nuotekų, telekomunikacijų, dujotiekio, gatvių apšvietimo) iki sklypų ribų bei susisiekimo komunikacijų statyba teritorijoje Taikos pr., Smeltalės upės ir Jūrininkų pr. Adresas: Klaipėda, Karlskronos, Irklų, Škunų, Kurėnų, Jachtų, Vikingų gatvės		
	4312	PV	G.VENCKUS	2011 06	Brėžinys		Laida
	21721	PDV	G.VENCKUS	2011 06	KONSTRUKTYVINIS PJŪVIS IR ĮRENGIMO DETALĖS		0
TP	Statytojas GNSB "Kuršių namai"				Dokumentas NDP-11 759 TP-S(SP)-15		Lapas
							Lapų
					1	1	



Lapų išdėstymo schema

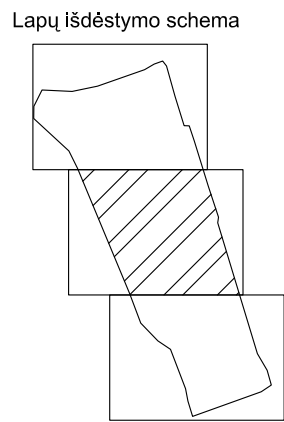
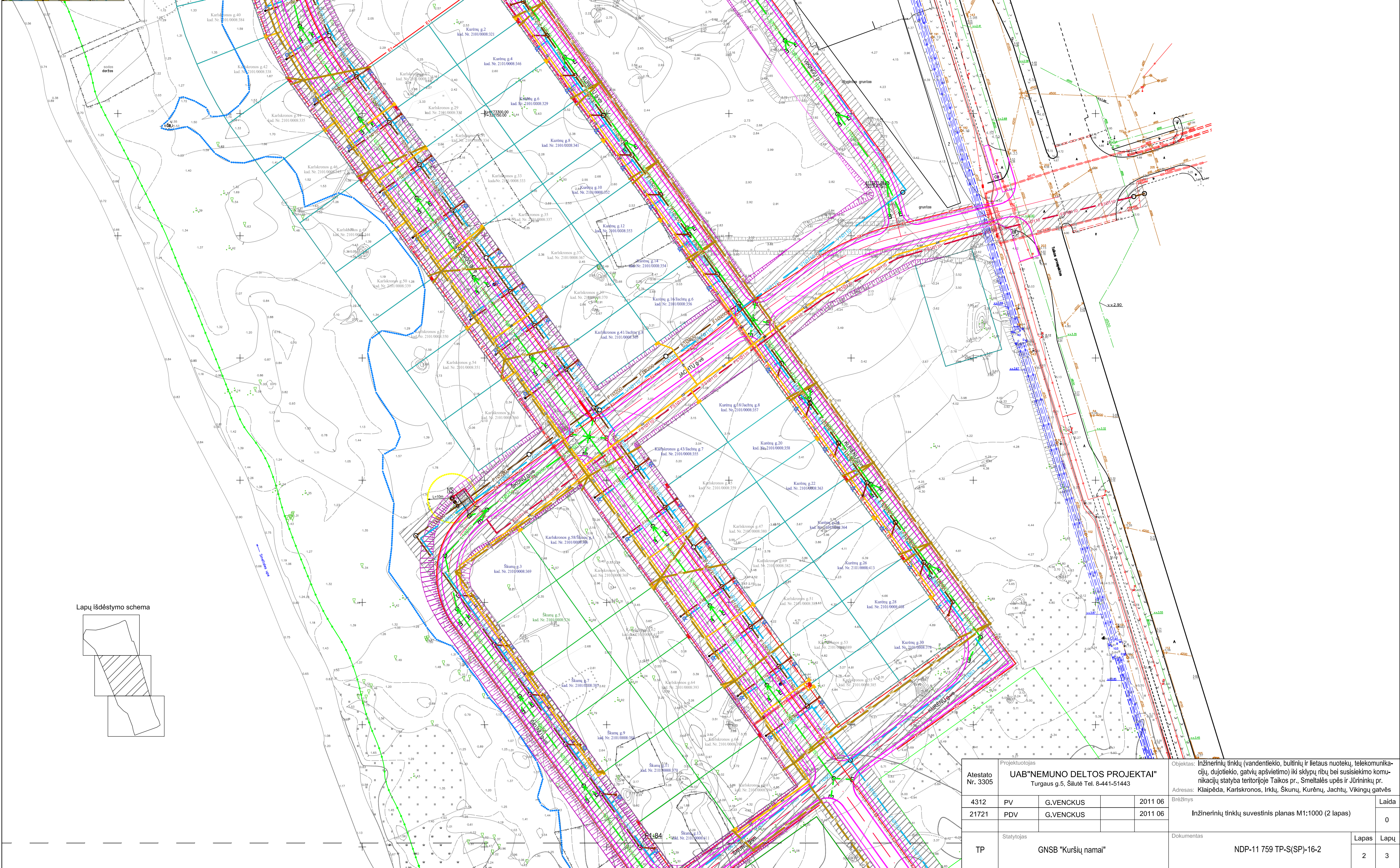


UAB "NEMUNO DELTOS PROJEKTAI"		NDP 09 TK-673		
Klaipėdos miesto teritorijos dalies tarp Smeltalės upės, Smiltėlio g-vės, Jurininkų ir Taikos prospektų topografinė nuotrauka	Pareigos	V. Pavardė	Parašas	Data
	Direktorius	V. Adamonis		2009 12
	Inžinierius	S. Šimkus		2009 12
	Inžinierius	V. Budvytis		2009 12
Lic.Nr.279TK-534 Išd.2005 03 09 40.50ha		M 1:500	lapas 1	lapų sk.3

Projektuotojas		UAB "NEMUNO DELTOS PROJEKTAI"			Objektas: Inžinerinių tinklų (vandentiekio, buitinių ir lietaus nuotekų, telekomunikacijų, dujotiekio, gatvių apšvietimo) iki sklypų ribų bei susisiekimo komunikacijų statyba teritorijoje Taikos pr., Smeltalės upės ir Jūrininkų pr.	
Atestato Nr. 3305		Turgaus g.5, Šilutė Tel. 8-441-51443			Adresas: Klaipėda, Karšėnų, Irlų, Škunų, Kurėnų, Jachtų, Vikingų gatvės	
4312	PV	G.VENCKUS		2011 06	Brėžinys	Inžinerinių tinklų suvestinis planas M1:1000 (1 lapas)
21721	PDV	G.VENCKUS		2011 06		
Statytojas		GNSB "Kuršių namai"			Dokumentas	
TP					NDP-11 759 TP-S(SP)-16-1	
					Lapas	Lapų
					1	3



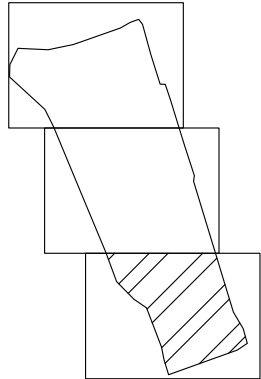
UAB "NEMUNO DELTOS PROJEKTAI"				NDP 09 TK-673
Klaipėdos miesto teritorijos dalies tarp Smeltalės upės, Smiltelės g-vės, Jūrininkų ir Taikos prospektų topografinė nuotrauka	Pareigos	V. Pavardė	Parašas	Data
	Direktorius	V. Adamonis		2009 12
	Inžinierius	S. Šimkus		2009 12
Lic.Nr.279TK-534 Išd.2005 03 09 40.50ha		M 1:500	lapas 1	lapų sk.3



Atestato Nr. 3305	Projektuotojas UAB"NEMUNO DELTOS PROJEKTAI" Turgaus g.5, Šilutė Tel. 8-441-51443				Objektas: Inžinerinių tinklų (vandentiekio, buitinių ir lietaus nuotekų, telekomunikacijų, dujotiekio, gatvių apšvietimo) iki sklypų ribų bei susisiekimo komunikacijų statyba teritorijoje Taikos pr., Smeltalės upės ir Jūrininkų pr.			
					Adresas: Klaipėda, Karlskronos, Irlų, Škunų, Kurėnų, Jachtų, Vikingų gatvės			
	4312	PV	G.VENCKUS		2011 06	Inžinerinių tinklų suvestinis planas M1:1000 (2 lapas)	Laida	
	21721	PDV	G.VENCKUS		2011 06		0	
TP	Statytojas GNSB "Kuršių namai"				Dokumentas NDP-11 759 TP-S(SP)-16-2		Lapas	Lapų
							2	3



Lapų išdėstymo schema



SUTARTINIAI PAŽYMĖJIMAI

- V1-D160— Projektuojami vandentekio šuliniai ir skaičiai
- V1-D200— Projektuojamas vandentekio šulinys
- F1-D200— Projektuojami sanitariniai buitinių nuotekų šuliniai ir skaičiai
- F1-D110— Projektuojami atliekinių buitinių nuotekų šuliniai ir skaičiai
- F1-D315— Projektuojami lietaus nuotekų šuliniai ir skaičiai
- L1-D315— Projektuojamas lietaus nuotekų šulinys
- NS Projektuojamas buitinio nuotekų šulinio skurbinė
- Projektuojamas buitinio nuotekų šulinys su skurde
- SGS Projektuojamas skilgo energijos gesinimo šulinys
- Projektuojamas buitinio nuotekų linijos atšakos (skaičius (diameteras 110mm))
- Projektuojamos vandentekio linijos atšakos (skaičius (diameteras 32mm))
- Proj. požeminio vandentekio įvado atjungimo skurde stotima bendro naudojimo žemėje ir anksčiau kito 1m atstumu nuo šulinio prietaisus sklypo ribos
- V1-3 Projektuojamas antžeminis priešgaisrinis hidrantas
- Proj. lietaus vandens surinkimo šulinėlis (trapas)
- LP Projektuojamas lietaus srauto paskirstymo šulinys Lubko FRW PE Basic NS30

- NEA Naftos produktų atskaitymas EuroPEK Roo Kombi NS30, C=300%
- Mėgintų paėmimo šulinys su skurde EuroNOK FRW su uždaru
- Buitinių nuotekų skurbinės sanitarinė apsauginė zona
- Skurbinės aikštelė (betoninių trinkelų danga)
- E1— Projektuojama 0,4kV elektros kabelinė linija
- Sklypo ribos
- Smeltalės upės vandens apsaugos juosta (B=10m)
- Smeltalės upės ištvėrimo riba (1% tikimybės PAVL=1,46m)

PASTABA:
Vamzdynų klojimo darbus vykdyti pagal paruoštą darbo projektą.

UAB "NEMUNO DELTOS PROJEKTAI"		NDP 09 TK-673			
Klaipėdos miesto teritorijos dalies tarp Smeltalės upės, Smiltelės g-vės, Jurininkų ir Taikos prospektų topografinė nuotrauka	Pareigos	V. Pavardė	Parašas	Data	
	Direktorius	V. Adamonis		2009 12	
	Inžinierius	S. Šimkus		2009 12	
	Inžinierius	V. Budvytis		2009 12	
Lic.Nr.279TK-534 Išd.2005 03 09 40.50ha		M 1:500	lapas 1	lapų sk.3	

Atestato Nr. 3305	Projektuotojas UAB "NEMUNO DELTOS PROJEKTAI" Turgaus g.5, Šilutė Tel. 8-441-51443				Objektas: Inžinerinių tinklų (vandentiekio, buitinių ir lietaus nuotekų, telekomunikacijų, dujotiekio, gatvių apšvietimo) iki sklypų ribų bei susisiekimo komunikacijų statyba teritorijoje Taikos pr., Smeltalės upės ir Jūrininkų pr. Adresas: Klaipėda, Karlskronos, Irklų, Škunų, Kurėnų, Jachtų, Vikingų gatvės			
	4312	PV	G.VENCKUS		2011 06	Brėžinys Inžinerinių tinklų suvestinis planas M1:1000 (3 lapas)	Laida 0	
	21721	PDV	G.VENCKUS		2011 06			
TP	Statytojas GNSB "Kuršių namai"				Dokumentas NDP-11 759 TP-S(SP)-16-3		Lapas 3	Lapų 3